

«СОГЛАСОВАНО»

Руководитель  
Исполнительного комитета  
Чистопольского муниципального района  
Республики Татарстан  
Э.Р.Хасанов



«УТВЕРЖДАЮ»

Заведующий МБДОУ «Детский сад №26  
комбинированного вида» «АБВГДейка»  
Чистопольского муниципального района  
Республики Татарстан  
Л.Н.Ильина



«СОГЛАСОВАНО»

Начальник ОГБДД ОМВД России  
по Чистопольскому району



Р.Г.Гарифуллин

03.09.2018 года

**ПАСПОРТ**  
**дорожной безопасности**  
**Муниципального бюджетного дошкольного**  
**образовательного учреждения**  
**«Детский сад №26 комбинированного вида»**  
**«АБВГДейка»**  
**Чистопольского муниципального района**  
**Республики Татарстан**

2018 г.

## Общие сведения

**Наименование ОУ:**

Муниципальное бюджетное дошкольное образовательное учреждение  
«Детский сад №26 комбинированного вида» «АБВГ Дейка»  
Чистопольского муниципального района Республики Татарстан

**Тип образовательной организации:**

бюджетное дошкольное учреждение

**Юридический адрес:**

422980, Республика Татарстан, город Чистополь, улица Энгельса, дом 116А

**Фактический адрес:**

422980, Республика Татарстан, город Чистополь, улица Энгельса, дом 116А

**Руководитель образовательной организации:**

Заведующий Ильина Людмила Николаевна – 8-9172-84-17-34

**Ответственные работники муниципального органа образования:**

Заместитель начальника МКУ «Управление образования ИК ЧМР» по  
воспитательной работе: Гатауллина Гузель Вильсуровна 8 (84342) 5-41-10

**Ответственные от Госавтоинспекции:** инспектор по пропаганде БДД

ОГИБДД отдела МВД России по Чистопольскому району Воляков  
Владислав Владимирович

**Руководитель или ответственный работник дорожно-эксплуатационной  
организации, осуществляющей содержание улично-дорожной сети  
(УДС):** Заиконников Александр Геннадьевич 8(84342) 5-33-68

**Руководитель или ответственный работник дорожно-эксплуатационной  
организации, осуществляющей содержание технических средств  
организации дорожного движения (ТСОДД):**

Заиконников Александр Геннадьевич 8(84342) 5-33-68

**Ответственный работник по профилактике детского травматизма**

Старший воспитатель Масленкова Лариса Михайловна

**Количество воспитанников:** 189 человек

**Наличие уголка по БДД:** в группах, кабинет на втором этаже здания

**Наличие автогородка:** не имеется

**Наличие площадки по БДД:** имеется разметка на территории ДОУ

**Время работы ОУ:** 6.00-18.00; пятидневная рабочая неделя

## Содержание

### План – схемы образовательного учреждения

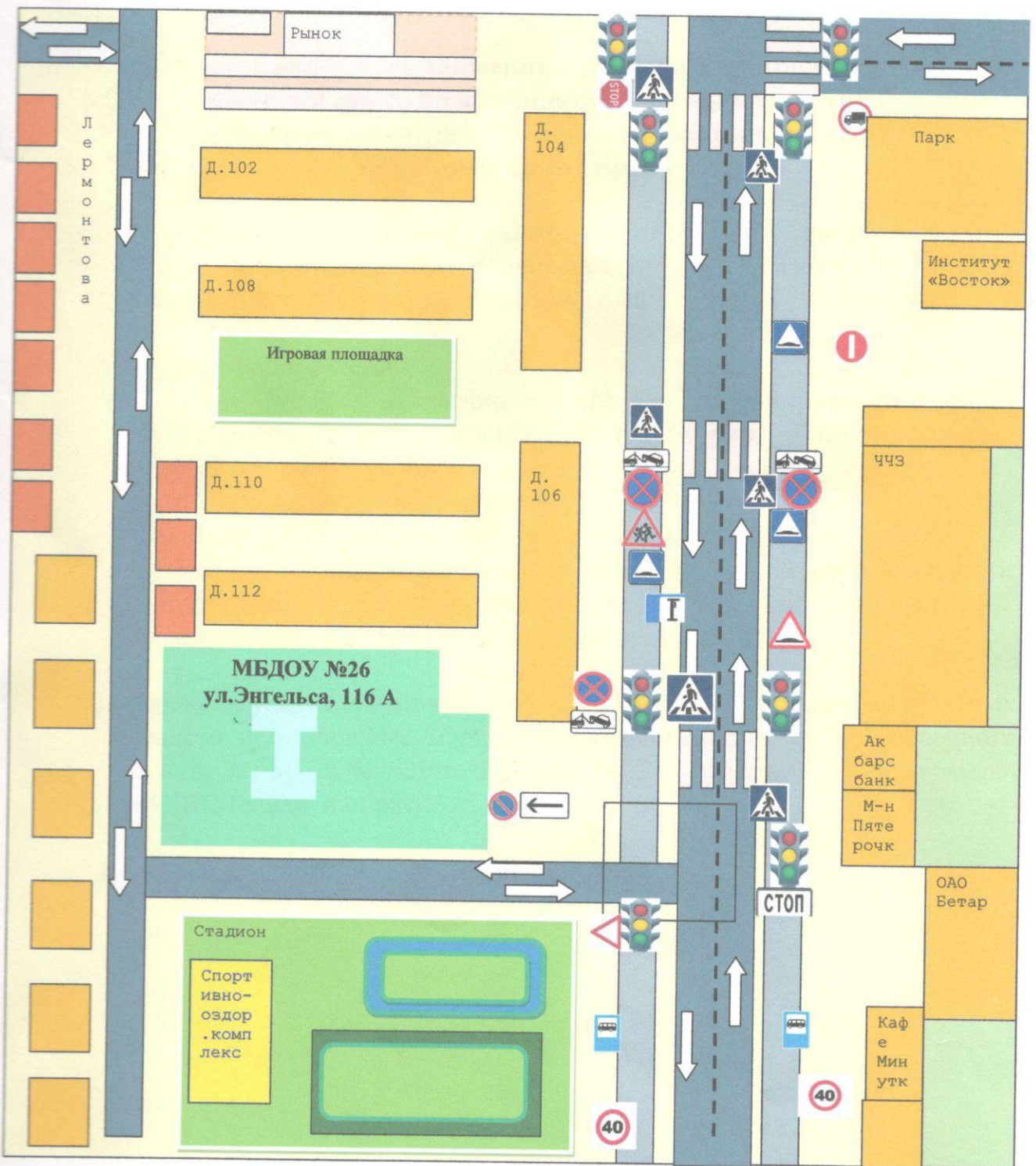
- район расположения МБДОУ «Детский сад № 26 комбинированного вида» «АБВГ Дейка», пути движения транспортных средств и детей;
- организация дорожного движения в непосредственной близости от МБДОУ «Детский сад № 26 комбинированного вида» «АБВГ Дейка» с размещением соответствующих технических средств, маршруты движения детей;
- маршруты движения организованных групп детей от «Детский сад № 26 комбинированного вида» «АБВГ Дейка» к стадиону, парку или спортивно-оздоровительному комплексу;
- пути движения транспортных средств к местам разгрузки/погрузки и рекомендуемые безопасные пути передвижения детей по территории МБДОУ «Детский сад № 26 комбинированного вида» «АБВГ Дейка».








## Схема 1.

### **Район расположения МБДОУ «Детский сад № 26 комбинированного вида» «АБВГДейка», пути движения транспортных средств и детей**

1. Дошкольное образовательное учреждение расположено в микрорайоне Часового завода на улице Энгельса. Окружено группой жилых домов. Граничит со спортивным комплексом «Восток», стадионом «Татнефть - Олимп». Близко расположено к улично-дорожной сети с остановками для общественного транспорта.
2. Территория, указанная в схеме, включает в себя:
  - МБДОУ «Детский сад № 26 комбинированного вида» «АБВГДейка»;
  - жилые дома;
  - автомобильные дороги, тротуары
3. На схеме обозначено:
  - расположение жилых домов, зданий и сооружений;
  - сеть автомобильных дорог;
  - пути движения транспортных средств;
  - пути движения детей в/из образовательного учреждения;
  - опасные участки;
  - названия улиц и нумерация домов.

Схема 1.



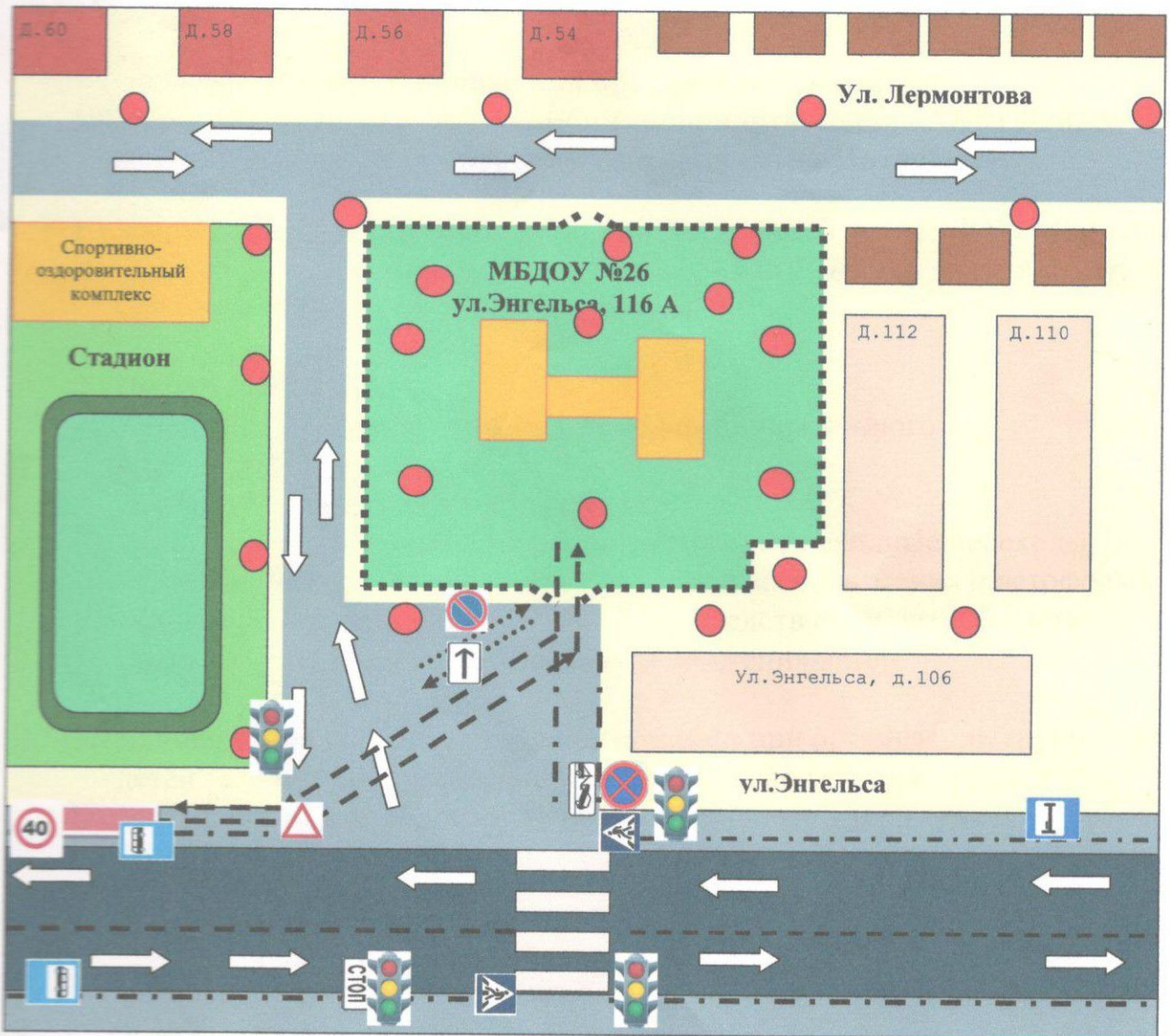
-  - жилая застройка;
-  - проезжая часть;
-  - тротуар;
-  - пешеходный переход;
-  - движение транспортных средств;
-  - движение детей в (из) образовательную организацию;
-  - опасный участок

## Схема 2.

### **Организация дорожного движения в непосредственной близости от МБДОУ «Детский сад № 26 комбинированного вида» «АБВГДейка» с размещением соответствующих технических средств, маршруты движения детей**

1. Организация дорожного движения ограничена автомобильными дорогами, находящимися в непосредственной близости от МБДОУ «Детский сад № 26 комбинированного вида» «АБВГДейка».
2. На схеме обозначено:
  - здание МБДОУ «Детский сад № 26 комбинированного вида» «АБВГДейка» с указанием территории, принадлежащей образовательному учреждению;
  - автомобильные дороги, тротуары;
  - уличные регулируемые (нерегулируемые) пешеходные переходы;
  - технические средства организации дорожного движения (светофоры);
  - направления движения транспортных средств по проезжей части;
  - направление безопасного маршрута движения детей.
3. На схеме указано расположение остановок маршрутных транспортных средств и безопасные маршруты движения детей от остановочного пункта к МБДОУ «Детский сад № 26 комбинированного вида» «АБВГДейка» и обратно.
4. Указана стоянка личного транспорта.

Схема 2.



- пешеходное ограждение;
- ограждение образовательной дошкольной организации;
- ➔ - направление движения транспортного потока;
- ➔ - направление движения детей от остановок маршрутных транспортных средств;
- ➔ - направление движения детей от остановок частных транспортных средств;
- автобусная остановка;
- искусственное освещение

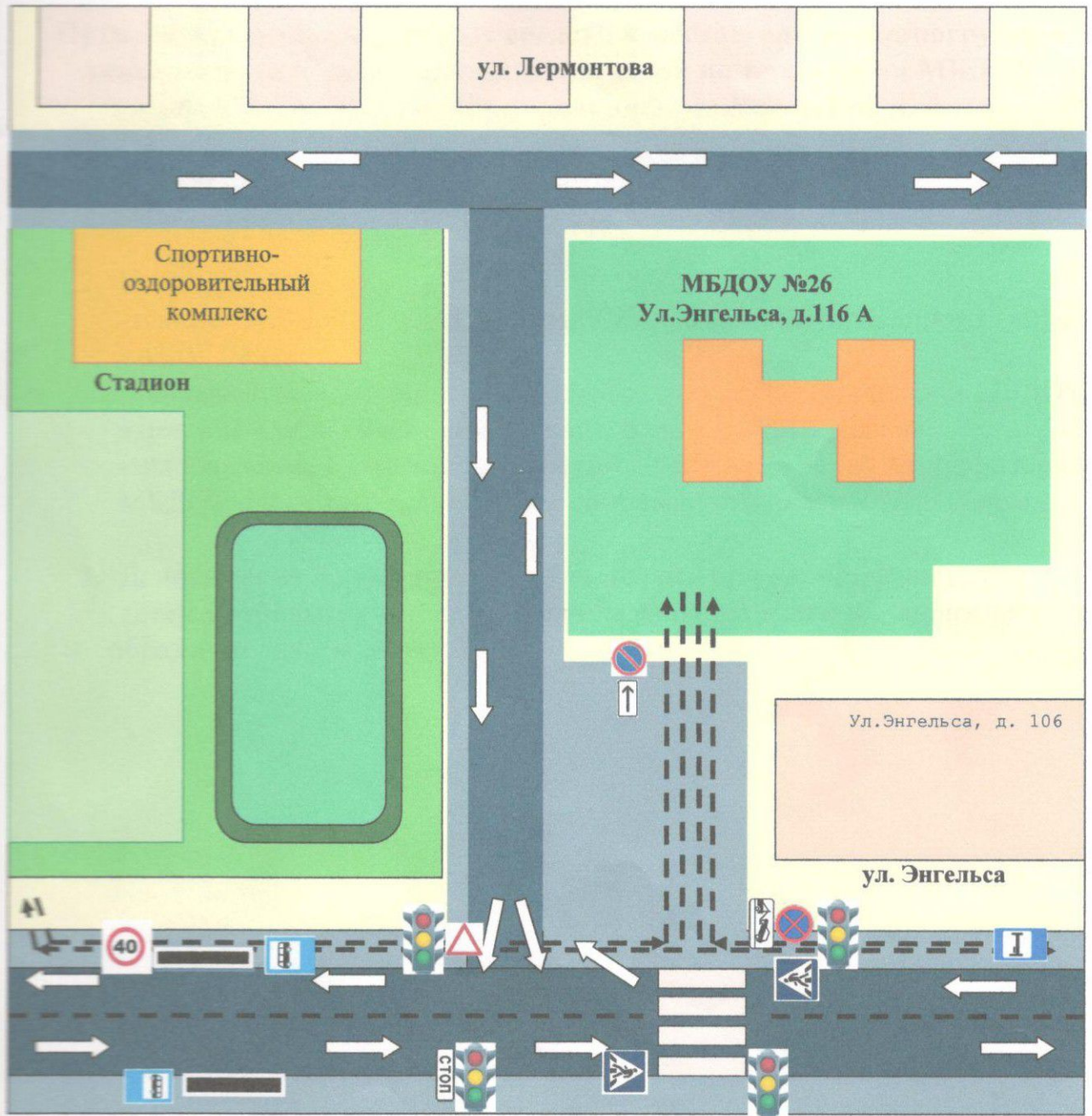
### Схема 3.





#### Маршруты движения организованных групп МБДОУ «Детский сад № 26 комбинированного вида» «АБВГ Дейка» к стадиону, к универсаму торговой сети «Пятерочка»

1. Указаны безопасные маршруты движения детей от МБДОУ «Детский сад № 26 комбинированного вида» «АБВГ Дейка» к стадиону, к универсаму торговой сети «Пятерочка»
2. На схеме обозначено:
  - здание МБДОУ «Детский сад № 26 комбинированного вида» «АБВГ Дейка»;
  - автомобильные дороги и тротуары;
  - уличные регулируемые (нерегулируемые) пешеходные переходы;
  - технические средства организации дорожного движения (светофоры);
  - направления движения транспортных средств по проезжей части;
  - направление безопасного маршрута движения детей.
3. Данная схема используется воспитателями при организации групп детей к местам организации воспитательно-образовательной деятельности вне территории образовательного учреждения.



Схема 3.

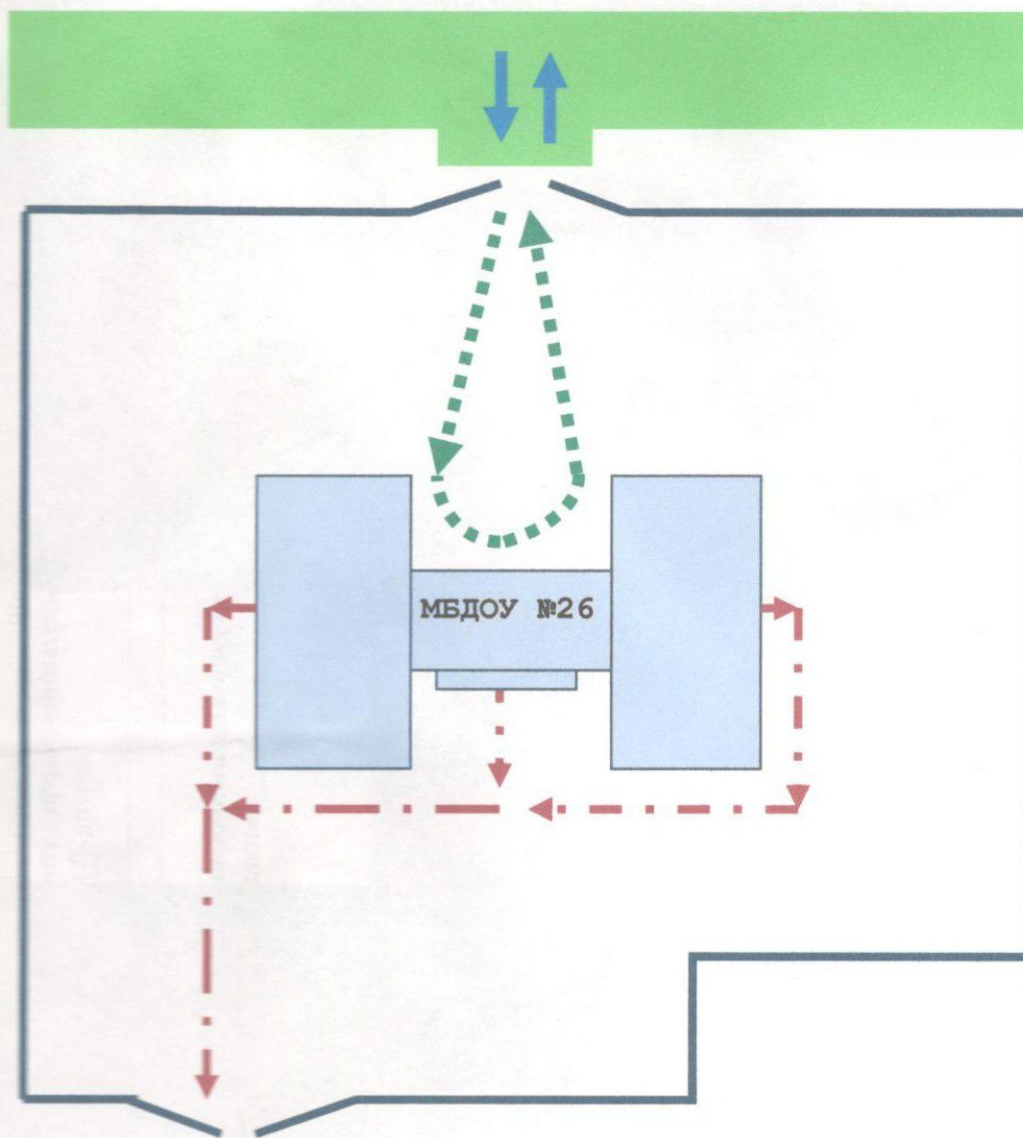


-  -жилая застройка;
-  - проезжая часть;
-  - тротуар;
-  - направление безопасного движения группы детей к стадиону,магазину

#### Схема 4.

##### **Пути движения транспортных средств к местам разгрузки/погрузки и рекомендуемые пути передвижения детей по территории МБДОУ «Детский сад № 26 комбинированного вида» «АБВГДейка»**

1. Указаны безопасные маршруты движения детей по МБДОУ «Детский сад №26 комбинированного вида» «АБВГДейка».
2. На схеме обозначено:
  - здание МБДОУ «Детский сад № 26 комбинированного вида» «АБВГДейка»;
  - направления движения транспортных средств по территории МБДОУ «Детский сад №26 комбинированного вида» «АБВГДейка»;
  - направление безопасного маршрута движения детей по территории МБДОУ «Детский сад №26 комбинированного вида» «АБВГДейка».
3. Данная схема используется воспитателями при организации групп детей к игровым участкам для проведения прогулки на территории образовательного учреждения.



- въезд / выезд грузовых транспортных средств;




- движение грузовых транспортных средств по территории дошкольной образовательной организации;



- движение детей по территории дошкольной образовательной организации;



- место разгрузки / погрузки.



Пронумеровано,  
прошнуровано и скреплено  
печатью 11 страниц

Заведующий *И.И.* Л.Н.Ильина

